






### TINGMÄRGID

-  Planeeringuala piir
-  Katastrüksuse piir
-  Planeeritud krundi piir
-  Krundi positsiooni number
-  Planeeritud maapealne hoonestusala
-  Olemasolev autoliikluse ala
-  Olemasolev kergliikluse ala
-  Planeeritud autoliikluse ala
-  Planeeritud kergliikluse ala
-  Projekteeritud autoliikluse ala  
(AS Teede Tehnokeskus 100 nr 107/05 'Uuuliku Tabasatu ühendustee eelprojekt')
-  Projekteeritud kergliikluse ala  
(AS Teede Tehnokeskus 100 nr 107/05 'Uuuliku Tabasatu ühendustee eelprojekt')
-  Võimalik juurdepääs krundile, mille asukoht täpsustub ehitusprojekti
-  Planeeritud kraav
-  Planeeritud kraav  
(AS Teede Tehnokeskus 100 nr 107/05 'Uuuliku Tabasatu ühendustee eelprojekt')
-  Planeeritud trüüp
-  Planeeritud ristmiku nähtavuskolmnurk
-  Planeeritud nähtavuskolmnurk sõidu- ja kõnnitee ristumisel
-  Maantee kaitsevööndi piir 30 m äärmise sõiduraja välimisest servast
-  Elektriühitini kaitsevööndi piir mõlemal pool liini teige 25-40 m
-  Elektriühitini ehituskeeluala äämisest juhtmest 10 m
-  Saue valla üldplaneeringu järgne rohekordor

Saue valla üldplaneeringu järgne rohekordor

Märkused:  
1. Teede ja tänavate lahendus on illustratiivne ning täpsustub ehitusprojekti.

Muudatused:	Kuupäev	Muudatuste kirjeldus	Töö nr:	22043	Möödatatud:	05.2022
Geaalus:	Koostaja	K-Projekt Aktsiaselts				

		K-Projekt Aktsiaselts Alevi tn 6a Tallinn 10515 Eesti tel +372 626 4100 aprojekti@kprojekt.ee		Projekt nr: <b>Koidu Küla Koru ja Väike-Koru katastrüksuste ja lähiala detailplaneering</b>	
Projektijuht	E. Kask	Objekti asukoht:	Saue vald, Koidu küla		
Planeerija	M. Mustkivi	Joonise nimi:	Perspektiivne liiatuskeem		
Faali nr:	17020_DP.dwg	Koostatud:	26.01.2024	Töö nr:	17020
		Joonise tähen (ja -leht (ett)):	DP-5	Staadium:	DP
		Möödatud:			1:1000